





50:28:0070232:52


50:28:0070231:79

Жеребятъевское
кладбище

Вяльково

экспликация земельных участков					
№№	ЗУ	Кадастровый номер	Категория земель	Вид разрешенного использования	Площадь ЗУ
1	ЗУ1	50:28:0070232:52	Земли сельскохозяйственного назначения	Для сельскохозяйственного производства	1049 кв.м

-  -Границы установления публичного сервитута
-  -Граница земельного участка по координатам ГКН
-  1 -Характерная точка, сведения о которой достаточны для определения её на местности
-  -Проектируемая трасса газопровода высокого давления

Изм.	Кол.уч.	Лист	№ док.	Подпись	Дата
Разработал		Швецов С.С.			11.2020
Проверил		Крутилин А.П.			11.2020
Н.контр.		Кузнецов А.В.			11.2020

«Реконструкция сооружения-участка газовой распределительной сети от ГРС «Петровское» № 06/1, кадастровый номер 50:21:0000000:30032, в части газопровода, расположенного в д. Жеребятъево, бух. инв. № 06-003794 (3302006)»

**Схема размещения
публичного сервитута**

Стадия	Лист	Листов
Р	1	1

ООО "Газстрой"
г. Домодедово